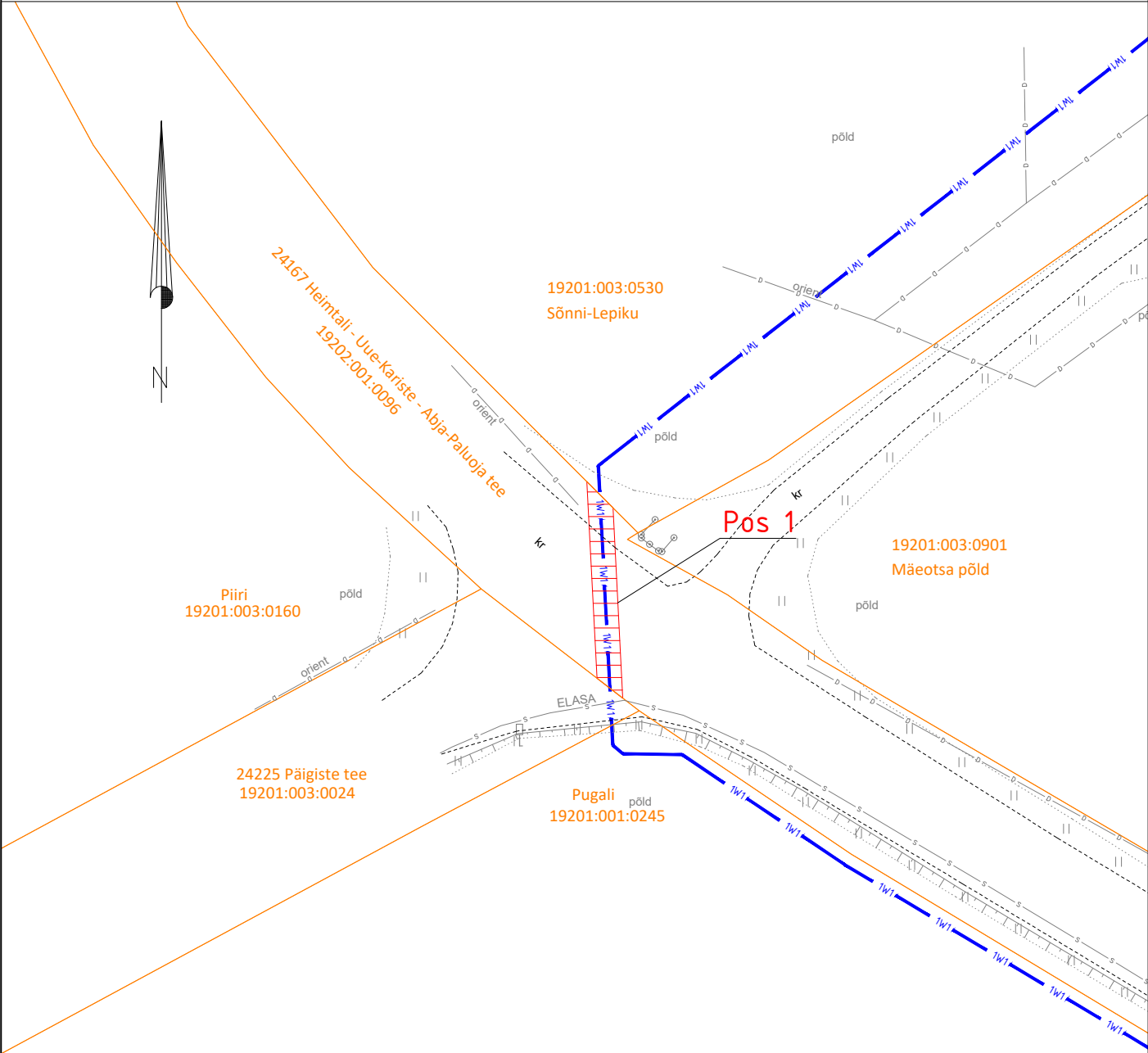





Isikliku kasutusõiguse seadmise plaan

Jrk nr	IKÕ ala Pos nr (plaanil)	Kinnistu registriosa number	Katastriüksuse tunnus, nimi ja sihtotstarve;	Ala pindala ruutmeetrites m²
1.	POS 1	10576650	19202:001:0096 24167 Heimtali - Uue-Kariste - Abja-Paluoja tee transpordimaa	31



 Isikliku kasutusõiguse seadmise ala
 Katastriüksuste piirid

 TW1 — Projekteeritud Elektrilevi 0,4kV kaabel kaablikaitsekoruse
Projekteeritava maakaabli pikkus 15,6m

Projekti nimi / aadress Jussi kinnistu liitumine elektrivõrguga Päigiste küla, Mulgi vald, Viljandi maakond				Töö nr LC0554
Koostaja	Janno Lütt AS Stik-Elekter / Projekteerija Tel: 53400127 / E-post: janno@stik-elekter.ee	Mõõtkava M 1:500	Leht / formaat Leht 1 / A4	Kuupäev 28.02.2024